



## МЭРИЯ ГОРОДА НОВОСИБИРСКА

# ПОСТАНОВЛЕНИЕ

От 18.09.2017

№ 4296

О проекте межевания территории квартала 192.01.01.03 в границах проекта планировки территории, ограниченной улицами Станиславского, Титова и Связистов и перспективной городской магистралью, в Ленинском районе

В целях определения местоположения границ образуемых и изменяемых земельных участков, в соответствии с Градостроительным кодексом Российской Федерации, решением Совета депутатов города Новосибирска от 24.05.2017 № 411 «О Порядке подготовки документации по планировке территории и признании утратившими силу отдельных решений Совета депутатов города Новосибирска», постановлением мэрии города Новосибирска от 22.06.2015 № 4206 «Об утверждении проекта планировки территории, ограниченной улицами Станиславского, Титова и Связистов и перспективной городской магистралью, в Ленинском районе», постановлением мэрии города Новосибирска от 18.07.2017 № 3373 «О подготовке проекта межевания территории квартала 192.01.01.03 в границах проекта планировки территории, ограниченной улицами Станиславского, Титова и Связистов и перспективной городской магистралью, в Ленинском районе», руководствуясь Уставом города Новосибирска, ПОСТАНОВЛЯЮ:

1. Утвердить проект межевания территории квартала 192.01.01.03 в границах проекта планировки территории, ограниченной улицами Станиславского, Титова и Связистов и перспективной городской магистралью, в Ленинском районе (приложение).

2. Департаменту строительства и архитектуры мэрии города Новосибирска разместить постановление на официальном сайте города Новосибирска в информационно-телекоммуникационной сети «Интернет».

3. Департаменту информационной политики мэрии города Новосибирска в течение семи дней со дня издания постановления обеспечить опубликование постановления.

4. Контроль за исполнением постановления возложить на заместителя мэра города Новосибирска – начальника департамента строительства и архитектуры мэрии города Новосибирска.

Мэр города Новосибирска

А. Е. Локоть

Приложение  
к постановлению мэрии  
города Новосибирска  
от 18.09.2017 № 4296

ПРОЕКТ  
межевания территории квартала 192.01.01.03 в границах проекта планировки  
территории, ограниченной улицами Станиславского, Титова и Связистов и  
перспективной городской магистралью, в Ленинском районе

1. Текстовая часть проекта межевания территории (приложение 1).
2. Чертеж межевания территории (приложение 2).

---

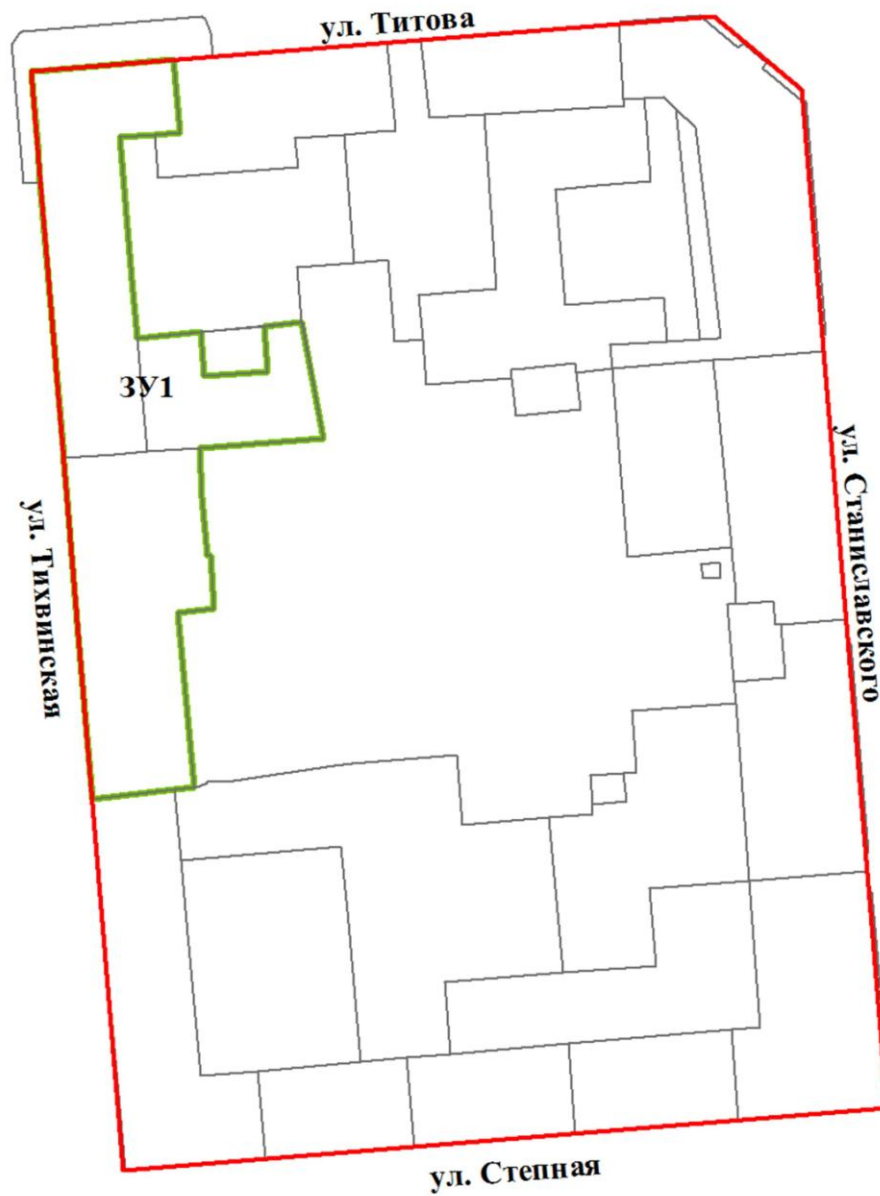
Приложение 1  
к проекту межевания территории кварта-  
ла 192.01.01.03 в границах проекта  
планировки территории, ограниченной  
улицами Станиславского, Титова и  
Связистов и перспективной городской  
магистралью, в Ленинском районе

ТЕКСТОВАЯ ЧАСТЬ  
проекта межевания территории



Условный номер образуемого земельного участка на чертеже межевания территории	Учетный номер кадастрового квартала	Вид разрешенного использования образуемого земельного участка в соответствии с проектом планировки территории	Площадь образуемого земельного участка, га	Адрес земельного участка	Возможный способ образования земельного участка
1	2	3	4	5	6
ЗУ1	54:35:064062	Многоэтажная жилая застройка (высотная застройка)	1,0530	Российская Федерация, Новосибирская область, город Новосибирск, ул. Тихвинская, 1	Образование земельного участка путем объединения земельных участков с кадастровыми номерами 54:35:064062:98, 54:35:064062:99, 54:35:064062:895

Приложение 2  
к проекту межевания территории квартала 192.01.01.03  
в границах проекта планировки территории,  
ограниченной улицами Станиславского, Титова и  
Связистов и перспективной городской магистралью, в  
Ленинском районе

ЧЕРТЕЖ  
межевания территории



Условные обозначения

-  - красные линии, утвержденные в составе проекта планировки территории, границы существующих элементов планировочной структуры
-  - границы образуемого земельного участка
- 3У1 - условный номер образуемого земельного участка
- ул. Титова - наименование элемента улично-дорожной сети

