



**МЭРИЯ ГОРОДА НОВОСИБИРСКА**  
**ПОСТАНОВЛЕНИЕ**

От 29.10.2018

№ 3868

Об установлении публичного сервитута  
на земельный участок по ул. Фабричной

В соответствии со статьей 23 Земельного кодекса Российской Федерации, Федеральным законом от 06.10.2003 № 131-ФЗ «Об общих принципах организации местного самоуправления в Российской Федерации», руководствуясь Уставом города Новосибирска, ПОСТАНОВЛЯЮ:

1. Установить публичный сервитут на неопределенный срок на земельный участок с кадастровым номером 54:35:021405:11 (учетный номер части – 3, площадь части – 149 кв. м) по адресу: Российская Федерация, Новосибирская область, город Новосибирск, ул. Фабричная в целях прохода через земельный участок согласно приложению к настоящему постановлению.

2. Департаменту земельных и имущественных отношений мэрии города Новосибирска:

2.1. Обеспечить проведение государственной регистрации публичного сервитута на земельный участок, указанный в пункте 1 настоящего постановления, в Управлении Федеральной службы государственной регистрации, кадастра и картографии по Новосибирской области.

2.2. Разместить постановление на официальном сайте города Новосибирска в информационно-телекоммуникационной сети «Интернет».

3. Департаменту информационной политики мэрии города Новосибирска обеспечить опубликование постановления.

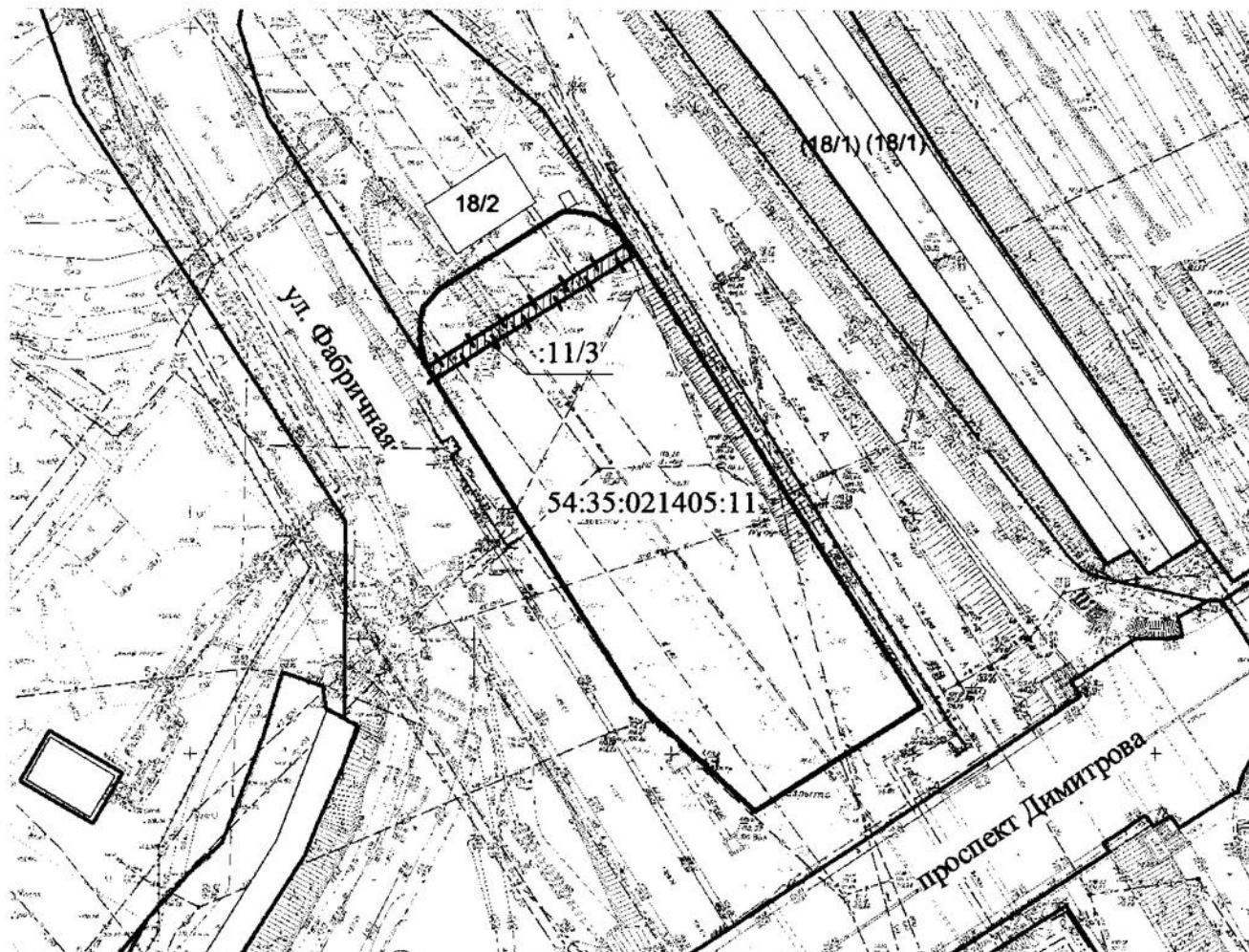
4. Контроль за исполнением постановления возложить на главу администрации Центрального округа по Железнодорожному, Заельцовскому и Центральному районам города Новосибирска и начальника департамента земельных и имущественных отношений мэрии города Новосибирска.

Мэр города Новосибирска

А. Е. Локоть






**СХЕМА**  
**земельного участка по ул. Фабричной, обремененного**  
**публичным сервитутом**



Масштаб 1:1500

**Условные обозначения**

- |   |   |
|---|---|
|  | границы земельных участков, существующих в государственном кадастре недвижимости                  |
|  | граница земельного участка, обремененного публичным сервитутом                                    |
|  | граница части земельного участка, на которую распространяется сфера действия публичного сервитута |
| 54:35:021405:11   | кадастровый номер земельного участка  |
| :11/3   | учетный номер части земельного участка  |