



**МЭРИЯ ГОРОДА НОВОСИБИРСКА**  
**ПОСТАНОВЛЕНИЕ**

От 20.01.2014

№ 277

Об утверждении проекта межевания застроенной территории в границах улиц 2-й Союза Молодежи, Вавилова в границах проекта планировки территории, ограниченной улицами Сухарной, Объединения, Бардина, Богдана Хмельницкого и Дуси Ковальчук, в Заельцовском районе

В целях выделения элементов планировочной структуры, установления параметров планируемого развития элементов планировочной структуры, с учетом заключения по результатам публичных слушаний, в соответствии с Градостроительным кодексом Российской Федерации, решением Совета депутатов города Новосибирска от 21.05.2008 № 966 «О Порядке подготовки документации по планировке территории города Новосибирска», постановлением мэрии города Новосибирска от 09.08.2012 № 8110 «Об утверждении проекта планировки территории, ограниченной улицами Сухарной, Объединения, Бардина, Богдана Хмельницкого и Дуси Ковальчук в Заельцовском районе»

**ПОСТАНОВЛЯЮ:**

1. Утвердить проект межевания застроенной территории в границах улиц 2-й Союза Молодежи, Вавилова в границах проекта планировки территории, ограниченной улицами Сухарной, Объединения, Бардина, Богдана Хмельницкого и Дуси Ковальчук, в Заельцовском районе (приложение).

2. Департаменту строительства и архитектуры мэрии города Новосибирска разместить постановление на официальном сайте города Новосибирска.

3. Департаменту информационной политики мэрии города Новосибирска в течение семи дней обеспечить опубликование постановления в установленном порядке.

4. Контроль за исполнением постановления возложить на заместителя мэра города Новосибирска - начальника департамента строительства и архитектуры мэрии города Новосибирска.

Исполняющий обязанности  
мэра города Новосибирска

В. М. Знатков







### ЧЕРТЕЖ

с отображением красных линий, линий отступа от красных линий в целях определения места допустимого размещения зданий, строений, сооружений, границ застроенных земельных участков, в том числе границ земельных участков, на которых расположены линейные объекты, границ формируемых земельных участков, планируемых для предоставления физическим и юридическим лицам для строительства, границ земельных участков, предназначенных для размещения объектов капитального строительства федерального, регионального или местного значения, границ территорий объектов культурного наследия, границ зон с особыми условиями использования территорий, границ зон действия публичных сервитутов

Приложение  
к проекту межевания застроенной территории в границах  
улиц 2-й Союз Молодежи, Вавилова в границах проекта  
планировки территории, ограниченной улицами Сухарной,  
Объединения, Бардина, Богдана Хмельницкого и  
Дуси Ковальчук в Зальцовском районе



### УСЛОВНЫЕ ОБОЗНАЧЕНИЯ

-  границы формируемых земельных участков
-  номер земельного участка
-  зона застройки средне- и многоэтажными жилыми домами (Ж-1)
-  линии отступа от красных линий
-  красные линии
-  предложения по установлению границ зон действия публичных сервитутов

### ЭКСПЛИКАЦИЯ ФОРМИРУЕМЫХ ЗЕМЕЛЬНЫХ УЧАСТКОВ

№ п.	№ земельного участка	Назначение земельного участка	Площадь участка га
1	2	3	4
1	13.1-1	Многоквартирные средне- и многоэтажные дома, в том числе с помещениями общественного назначения, автостоянками	0,5330
2	13.1-2	Автостоянки открытого и закрытого типов, подземные автостоянки, механизированные автостоянки, открытые площадки для стоянки транспортных средств (вместимостью до 500 машино-мест для всех видов)	0,1101
3	13.1-3	Автостоянки открытого и закрытого типов, подземные автостоянки, механизированные автостоянки, открытые площадки для стоянки транспортных средств (вместимостью до 500 машино-мест для всех видов)	0,0300
4	13.1-4	Коммунальные объекты, объекты инженерно-технического назначения, связанные с обслуживанием объектов, расположенных в данной территориальной зоне	0,0144
<b>Итого:</b>			<b>0,6875</b>

Приложение  
УТВЕРЖДЕНО  
постановлением мэрии  
города Новосибирска  
от 20.01.2014 № 277

ПРОЕКТ

межевания застроенной территории в границах улиц 2-й Союза Молодежи, Вавилова в границах проекта планировки территории, ограниченной улицами Сухарной, Объединения, Бардина, Богдана Хмельницкого и Дуси Ковальчук, в Заельцовском районе

Чертеж с отображением красных линий, утвержденных в составе проекта планировки территории, линий отступа от красных линий в целях определения места допустимого размещения зданий, строений, сооружений, границ застроенных земельных участков, в том числе границ земельных участков, на которых расположены линейные объекты, границ формируемых земельных участков, планируемых для предоставления физическим и юридическим лицам для строительства, границ земельных участков, предназначенных для размещения объектов капитального строительства федерального, регионального или местного значения, границ территорий объектов культурного наследия, границ зон с особыми условиями использования территорий, границ зон действия публичных сервитутов (приложение).

---