



МЭРИЯ ГОРОДА НОВОСИБИРСКА

ПОСТАНОВЛЕНИЕ

От 28.10.2013

№ 10233

О назначении публичных слушаний по проекту постановления мэрии города Новосибирска «Об утверждении проекта межевания застроенной территории в границах улиц 2-й Союза Молодежи, Вавилова в границах проекта планировки территории, ограниченной улицами Сухарной, Объединения, Бардина, Богдана Хмельницкого и Дуси Ковальчук, в Заельцовском районе»

В целях выявления и учета мнения и интересов жителей города Новосибирска по проекту постановления мэрии города Новосибирска «Об утверждении проекта межевания застроенной территории в границах улиц 2-й Союза Молодежи, Вавилова в границах проекта планировки территории, ограниченной улицами Сухарной, Объединения, Бардина, Богдана Хмельницкого и Дуси Ковальчук, в Заельцовском районе», в соответствии с Градостроительным кодексом Российской Федерации, Федеральным законом от 06.10.2003 № 131-ФЗ «Об общих принципах организации местного самоуправления в Российской Федерации», решением городского Совета Новосибирска от 25.04.2007 № 562 «О Положении о публичных слушаниях в городе Новосибирске», постановлением мэрии города от 09.08.2012 № 8110 «Об утверждении проекта планировки территории, ограниченной улицами Сухарной, Объединения, Бардина, Богдана Хмельницкого и Дуси Ковальчук в Заельцовском районе»

ПОСТАНОВЛЯЮ:

1. Назначить публичные слушания по проекту постановления мэрии города Новосибирска «Об утверждении проекта межевания застроенной территории в границах улиц 2-й Союза Молодежи, Вавилова в границах проекта планировки территории, ограниченной улицами Сухарной, Объединения, Бардина, Богдана Хмельницкого и Дуси Ковальчук, в Заельцовском районе» (приложение).

2. Провести 03.12.2013 в 10.00 час. публичные слушания в здании администрации Центрального округа по Железнодорожному, Заельцовскому и Центральному районам города Новосибирска (ул. Ленина, 57).

3. Создать организационный комитет в следующем составе:

- | | | |
|--------------------------------|---|---|
| Галимова Ольга Лингвинстоновна | - | начальник отдела планировки и межевания территорий Главного управления архитектуры и градостроительства мэрии города Новосибирска; |
| Кучинская Ольга Владимировна | - | главный специалист отдела планировки и межевания территорий Главного управления архитектуры и градостроительства мэрии города Новосибирска; |
| Лукияненко Игорь Иванович | - | начальник Главного управления архитектуры и градостроительства мэрии города Новосибирска; |

Новокшонов Сергей Михайлович	-	заместитель начальника Главного управления архитектуры и градостроительства мэрии города Новосибирска;
Пискус Владимир Иванович	-	председатель правления Новосибирского отделения Союза архитекторов Российской Федерации (по согласованию);
Фефелов Владимир Васильевич	-	заместитель начальника департамента строительства и архитектуры мэрии города Новосибирска – главный архитектор города;
Яковлев Игорь Николаевич	-	глава администрации Центрального округа по Железнодорожному, Заельцовскому и Центральному районам города Новосибирска;
Яцков Михаил Иванович	-	председатель Новосибирского городского комитета охраны окружающей среды и природных ресурсов.

4. Определить местонахождение организационного комитета по адресу: 630091, г. Новосибирск, Красный проспект, 50, кабинет 526, адрес электронной почты: ogalimova@admnsk.ru, контактный телефон 227-54-18.

5. Предложить жителям города Новосибирска не позднее пяти дней до даты проведения публичных слушаний направить в организационный комитет свои предложения по вынесенному на публичные слушания проекту постановления мэрии города Новосибирска «Об утверждении межевания застроенной территории в границах улиц 2-й Союза Молодежи, Вавилова в границах проекта планировки территории, ограниченной улицами Сухарной, Объединения, Бардина, Богдана Хмельницкого и Дуси Ковальчук, в Заельцовском районе».

6. Организационному комитету организовать мероприятия, предусмотренные частью 5 статьи 28 Градостроительного кодекса Российской Федерации, для доведения до жителей города информации о проекте межевания застроенной территории в границах улиц 2-й Союза Молодежи, Вавилова в границах проекта планировки территории, ограниченной улицами Сухарной, Объединения, Бардина, Богдана Хмельницкого и Дуси Ковальчук, в Заельцовском районе.

7. Возложить на Фефелова Владимира Васильевича, заместителя начальника департамента строительства и архитектуры мэрии города Новосибирска - главного архитектора города, ответственность за организацию и проведение первого собрания организационного комитета.

8. Департаменту строительства и архитектуры мэрии города Новосибирска разместить постановление на официальном сайте города Новосибирска.

9. Департаменту информационной политики мэрии города Новосибирска обеспечить опубликование постановления в установленном порядке.

10. Контроль за исполнением постановления возложить на заместителя мэра города Новосибирска - начальника департамента строительства и архитектуры мэрии города Новосибирска.

Мэр города Новосибирска

В. Ф. Городецкий

Приложение
к постановлению мэрии
города Новосибирска
от 28.10.2013 № 10233

Проект постановления мэрии
города Новосибирска

Об утверждении проекта межевания застроенной территории в границах улиц 2-й Союза Молодежи, Вавилова в границах проекта планировки территории, ограниченной улицами Сухарной, Объединения, Бардина, Богдана Хмельницкого и Дуси Ковальчук, в Заельцовском районе»

В целях выделения элементов планировочной структуры, установления параметров планируемого развития элементов планировочной структуры, с учетом заключения по результатам публичных слушаний, в соответствии с Градостроительным кодексом Российской Федерации, решением Совета депутатов города Новосибирска от 21.05.2008 № 966 «О Порядке подготовки документации по планировке территории города Новосибирска», постановлением мэрии города Новосибирска от 09.08.2012 № 8110 «Об утверждении проекта планировки территории, ограниченной улицами Сухарной, Объединения, Бардина, Богдана Хмельницкого и Дуси Ковальчук в Заельцовском районе»

ПОСТАНОВЛЯЮ:

1. Утвердить проект межевания застроенной территории в границах улиц 2-й Союза Молодежи, Вавилова в границах проекта планировки территории, ограниченной улицами Сухарной, Объединения, Бардина, Богдана Хмельницкого и Дуси Ковальчук, в Заельцовском районе (приложение).

2. Департаменту строительства и архитектуры мэрии города Новосибирска разместить постановление на официальном сайте города Новосибирска.

3. Департаменту информационной политики мэрии города Новосибирска в течение семи дней обеспечить опубликование постановления в установленном порядке.

4. Контроль за исполнением постановления возложить на заместителя мэра города Новосибирска - начальника департамента строительства и архитектуры мэрии города Новосибирска.

Мэр города Новосибирска

В. Ф. Городецкий







ЧЕРТЕЖ

с отображением красных линий, линий отступа от красных линий в целях определения места допустимого размещения зданий, строений, сооружений, границ застроенных земельных участков, в том числе границ земельных участков, на которых расположены линейные объекты, границ формируемых земельных участков, планируемых для предоставления физическим и юридическим лицам для строительства, границ земельных участков, предназначенных для размещения объектов капитального строительства федерального, регионального или местного значения, границ территорий объектов культурного наследия, границ зон с особыми условиями использования территорий, границ зон действия публичных сервитутов

Приложение
к проекту межевания застроенной территории в границах улиц 2-й Союза Молодежи, Вавилова в границах проекта планировки территории, ограниченной улицами Сухарной, Объединения, Бардина, Богдана Хмельницкого и Дуси Ковальчук в Зальцовском районе



УСЛОВНЫЕ ОБОЗНАЧЕНИЯ

-  границы формируемых земельных участков
-  номер земельного участка
-  зона застройки средне- и многоэтажными жилыми домами (Ж-1)
-  линии отступа от красных линий
-  красные линии
-  предложения по установлению границ зон действия публичных сервитутов

ЭКСПЛИКАЦИЯ ФОРМИРУЕМЫХ ЗЕМЕЛЬНЫХ УЧАСТКОВ

№ п.	№ земельного участка	Назначение земельного участка	Площадь участка га
1	2	3	4
1	13.1-1	Многokвартирные средне- и многоэтажные дома, в том числе с помещениями общественного назначения, автостоянками	0,5330
2	13.1-2	Автостоянки открытого и закрытого типов, подземные автостоянки, механизированные автостоянки, открытые площадки для стоянки транспортных средств (вместимостью до 500 машино-мест для всех видов)	0,1101
3	13.1-3	Автостоянки открытого и закрытого типов, подземные автостоянки, механизированные автостоянки, открытые площадки для стоянки транспортных средств (вместимостью до 500 машино-мест для всех видов)	0,0300
4	13.1-4	Коммунальные объекты, объекты инженерно-технического назначения, связанные с обслуживанием объектов, расположенных в данной территориальной зоне	0,0144
Итого:			0,6875

Приложение
УТВЕРЖДЕНО
постановлением мэрии
города Новосибирска
от _____ № _____

ПРОЕКТ

межевания застроенной территории в границах улиц 2-й Союза Молодежи, Вавилова в границах проекта планировки территории, ограниченной улицами Сухарной, Объединения, Бардина, Богдана Хмельницкого и Дуси Ковальчук, в Заельцовском районе

Чертеж с отображением красных линий, утвержденных в составе проекта планировки территории, линий отступа от красных линий в целях определения места допустимого размещения зданий, строений, сооружений, границ застроенных земельных участков, в том числе границ земельных участков, на которых расположены линейные объекты, границ формируемых земельных участков, планируемых для предоставления физическим и юридическим лицам для строительства, границ земельных участков, предназначенных для размещения объектов капитального строительства федерального, регионального или местного значения, границ территорий объектов культурного наследия, границ зон с особыми условиями использования территорий, границ зон действия публичных сервитутов (приложение).
