



МЭРИЯ ГОРОДА НОВОСИБИРСКА

ПОСТАНОВЛЕНИЕ

От 20.02.2019

№ 637

Об установлении публичного сервитута
на земельный участок СНТ «Ягодка»

В соответствии со статьей 23 Земельного кодекса Российской Федерации, Федеральным законом от 06.10.2003 № 131-ФЗ «Об общих принципах организации местного самоуправления в Российской Федерации», руководствуясь Уставом города Новосибирска, ПОСТАНОВЛЯЮ:

1. Установить публичный сервитут на неопределенный срок на земельный участок с кадастровым номером 54:35:092425:2961 (учетный номер части – 1, площадь части – 6205 кв. м) по адресу: Российская Федерация, Новосибирская область, город Новосибирск, СНТ «Ягодка» в целях прохода или проезда через земельный участок согласно приложению к настоящему постановлению.

2. Департаменту земельных и имущественных отношений мэрии города Новосибирска:

2.1. Обеспечить проведение государственной регистрации публичного сервитута на земельный участок, указанный в пункте 1 настоящего постановления, в Управлении Федеральной службы государственной регистрации, кадастра и картографии по Новосибирской области.

2.2. Разместить постановление на официальном сайте города Новосибирска в информационно-телекоммуникационной сети «Интернет».

3. Департаменту информационной политики мэрии города Новосибирска обеспечить опубликование постановления.

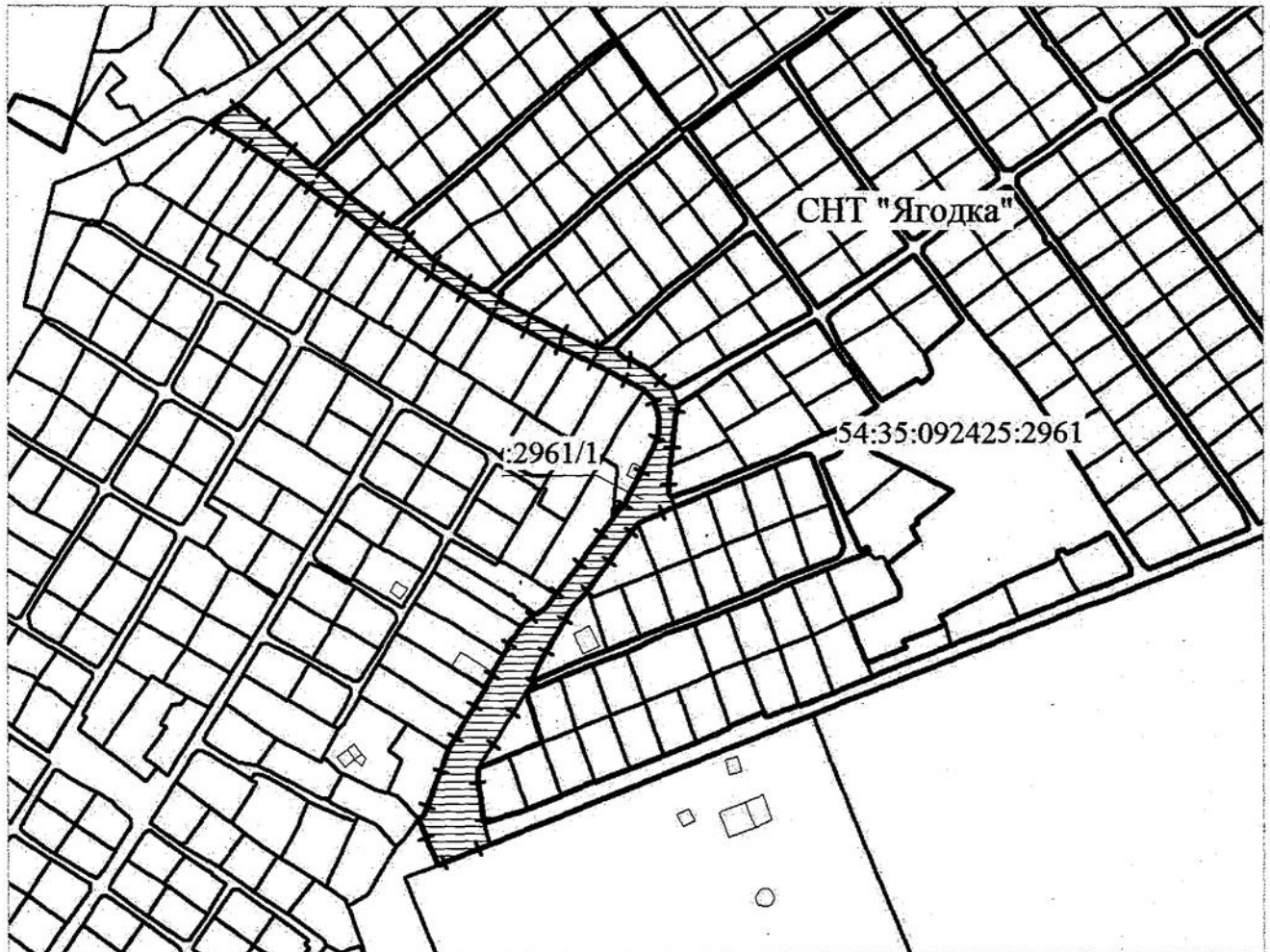
4. Контроль за исполнением постановления возложить на главу администрации Советского района города Новосибирска, начальника департамента земельных и имущественных отношений мэрии города Новосибирска.

Исполняющий обязанности
мэра города Новосибирска

Г. П. Захаров






СХЕМА
земельного участка СНТ «Ягодка», обремененного
публичным сервитутом



Масштаб 1:3500

Условные обозначения

- | | |
|---|---|
|  | границы земельных участков, существующих в государственном кадастре недвижимости |
|  | граница земельного участка, обремененного публичным сервитутом |
|  | граница части земельного участка, на которую распространяется сфера действия публичного сервитута |
| 54:35:092425:2961 | кадастровый номер земельного участка |
| :2961/1 | учетный номер части земельного участка |