



МЭРИЯ ГОРОДА НОВОСИБИРСКА

ПОСТАНОВЛЕНИЕ

От 12.03.2014

№ 1981

Об утверждении проекта межевания застроенной территории в границах улиц Титова, Серафимовича, пер. 1-го Серафимовича в границах проекта планировки центральной части Ленинского района

В целях выделения элементов планировочной структуры, установления параметров планируемого развития элементов планировочной структуры, с учетом заключения по результатам публичных слушаний, в соответствии с Градостроительным кодексом Российской Федерации, решением Совета депутатов города Новосибирска от 21.05.2008 № 966 «О Порядке подготовки документации по планировке территории города Новосибирска», постановлением мэрии города Новосибирска от 22.10.2013 № 10009 «Об утверждении проекта планировки центральной части Ленинского района»

ПОСТАНОВЛЯЮ:

1. Утвердить проект межевания застроенной территории в границах улиц Титова, Серафимовича, пер. 1-го Серафимовича в границах проекта планировки центральной части Ленинского района (приложение).
2. Департаменту строительства и архитектуры мэрии города Новосибирска разместить постановление на официальном сайте города Новосибирска.
3. Департаменту информационной политики мэрии города Новосибирска в течение семи дней обеспечить опубликование постановления в установленном порядке.
4. Контроль за исполнением постановления возложить на заместителя мэра города Новосибирска - начальника департамента строительства и архитектуры мэрии города Новосибирска.

Исполняющий обязанности
мэра города Новосибирска

В. М. Знатков

Кучинская
2275337
ГУАиГ



Приложение
УТВЕРЖДЕНО
постановлением мэрии
города Новосибирска
от 12.03.2014 № 1981

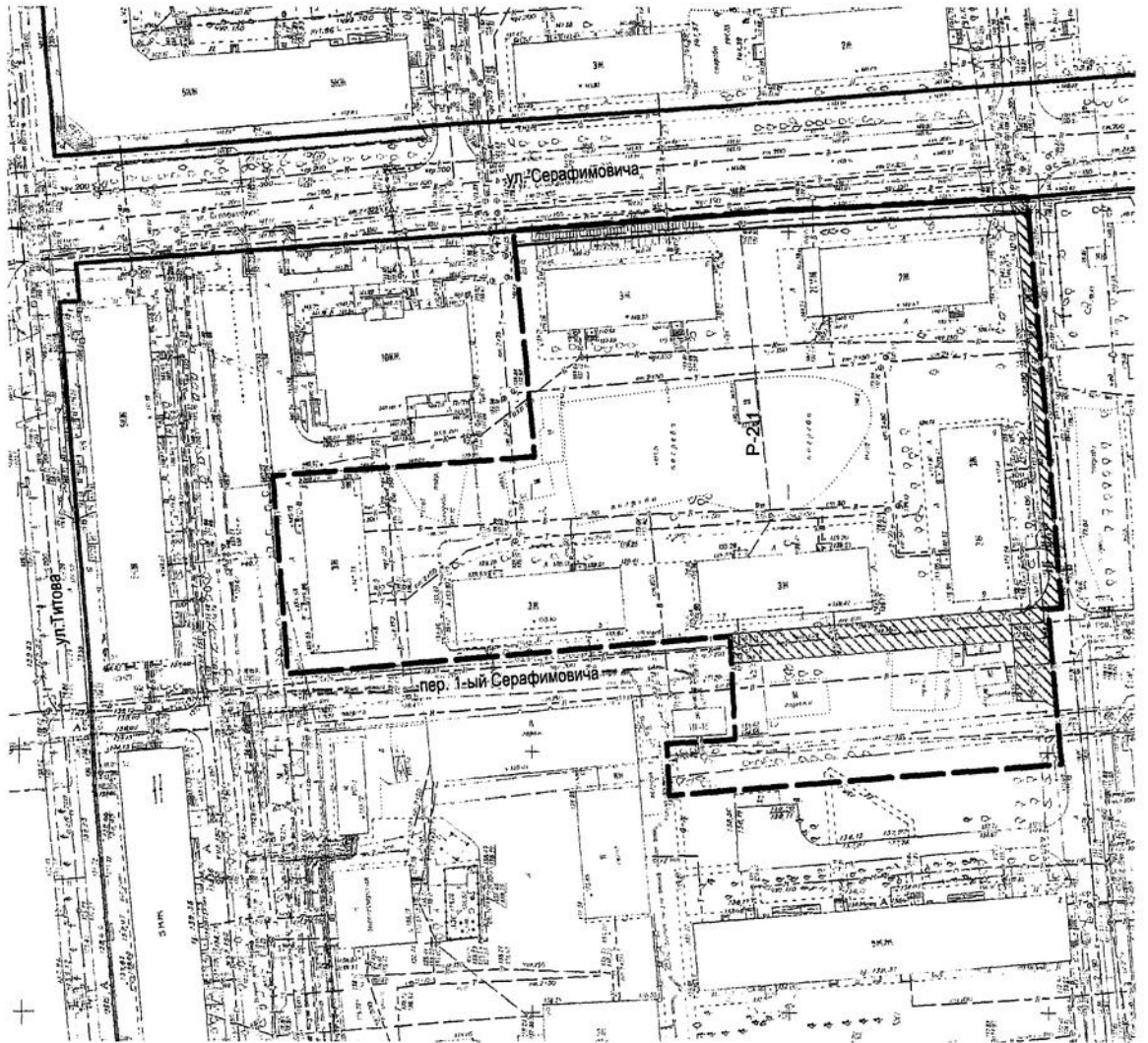
ПРОЕКТ

межевания застроенной территории в границах улиц Титова, Серафимовича,
пер. 1-го Серафимовича в границах проекта планировки
центральной части Ленинского района






Чертеж с отображением красных линий, утвержденных в составе проекта планировки территории, линий отступа от красных линий в целях определения места допустимого размещения зданий, строений, сооружений, границ застроенных земельных участков, в том числе границ земельных участков, на которых расположены линейные объекты, границ формируемых земельных участков, планируемых для предоставления физическим и юридическим лицам для строительства, границ земельных участков, предназначенных для размещения объектов капитального строительства федерального, регионального или местного значения, границ территорий объектов культурного наследия, границ зон с особыми условиями использования территорий, границ зон действия публичных сервитутов (приложение).

ЧЕРТЕЖ

с отображением красных линий, утвержденных в составе проекта планировки территории, линий отступа от красных линий в целях определения места допустимого размещения зданий, строений, сооружений, границ застроенных земельных участков, в том числе границ земельных участков, на которых расположены линейные объекты, границ формируемых земельных участков, планируемых для предоставления физическим и юридическим лицам для строительства, границ земельных участков, предназначенных для размещения объектов капитального строительства федерального, регионального или местного значения, границ территорий объектов культурного наследия, границ зон с особыми условиями использования территорий, границ зон действия публичных сервитутов



Условные обозначения

-  границы формируемых земельных участков
-  номер земельного участка
-  линии отступа от красных линий
-  красные линии
-  предложения по установлению границ зон действия публичных сервитутов

Приложение к проекту межевания застроенной территории в границах улиц Титова, Серафимовича, пер. 1-го Серафимовича в границах проекта планировки центральной части Ленинского района

Экспликация формируемых земельных участков

№ п.	№ земельного участка	Назначение земельного участка	Площадь участка, га
1	2	3	4
1	P-2.1	Многоквартирные средне- и многоэтажные дома, в том числе с помещениями общественного назначения, автостоянками	1,1926
Итого:			1,1926