



МЭРИЯ ГОРОДА НОВОСИБИРСКА

ПОСТАНОВЛЕНИЕ

От 19.10.2021

№ 3683

О проекте межевания территории квартала 354.01.01.08 в границах проекта планировки территории, ограниченной улицами Порт-Артурской, Титова, Связистов и Толмачевской, в Ленинском районе

В целях определения местоположения границ образуемых и изменяемых земельных участков, в соответствии с Градостроительным кодексом Российской Федерации, постановлением Правительства Российской Федерации от 19.11.2014 № 1221 «Об утверждении Правил присвоения, изменения и аннулирования адресов», решением Совета депутатов города Новосибирска от 24.05.2017 № 411 «О Порядке подготовки документации по планировке территории, внесения в нее изменений и ее отмены и признании утратившими силу отдельных решений Совета депутатов города Новосибирска», постановлениями мэрии города Новосибирска от 03.03.2020 № 727 «О проекте планировки и проекте межевания территории, ограниченной улицами Порт-Артурской, Титова, Связистов и Толмачевской, в Ленинском районе», от 23.09.2021 № 3400 «О подготовке проекта межевания территории квартала 354.01.01.08 в границах проекта планировки территории, ограниченной улицами Порт-Артурской, Титова, Связистов и Толмачевской, в Ленинском районе», руководствуясь Уставом города Новосибирска, ПОСТАНОВЛЯЮ:

1. Утвердить проект межевания территории квартала 354.01.01.08 в границах проекта планировки территории, ограниченной улицами Порт-Артурской, Титова, Связистов и Толмачевской, в Ленинском районе (далее – проект межевания) (приложение).

2. Присвоить адрес образуемому земельному участку согласно приложению 1 к проекту межевания.

3. Департаменту строительства и архитектуры мэрии города Новосибирска разместить постановление на официальном сайте города Новосибирска в информационно-телекоммуникационной сети «Интернет».

4. Департаменту информационной политики мэрии города Новосибирска в течение семи дней со дня издания постановления обеспечить опубликование постановления.

5. Контроль за исполнением постановления возложить на заместителя мэра города Новосибирска – начальника департамента строительства и архитектуры мэрии города Новосибирска.

Мэр города Новосибирска

А. Е. Локоть

Устьянцева
2275462
ГУАиГ

Приложение
к постановлению мэрии
города Новосибирска
от 19.10.2021 № 3683

ПРОЕКТ
межевания территории квартала 354.01.01.08 в границах проекта
планировки территории, ограниченной улицами Порт-Артурской,
Титова, Связистов и Толмачевской, в Ленинском районе

1. Текстовая часть проекта межевания территории:
 - 1.1. Сведения об образуемом земельном участке (приложение 1).
 - 1.2. Сведения о границах территории, в отношении которой утвержден проект межевания (приложение 2).
 2. Чертеж межевания территории (приложение 3).
-

Приложение 1

к проекту межевания территории квартала 354.01.01.08 в границах проекта планировки территории, ограниченной улицами Порт-Артурской, Титова, Связистов и Толмачевской, в Ленинском районе

**СВЕДЕНИЯ
об образуемом земельном участке**

Условный номер земельного участка на чертеже межевания территории	Вид разрешенного использования образуемого земельного участка в соответствии с проектом планировки территории	Площадь образуемого земельного участка, га	Адрес земельного участка	Возможный способ образования земельного участка
1	2	3	4	5
ЗУ 1	Среднеэтажная жилая застройка (2.5) – многоквартирные среднеэтажные дома; подземные гаражи и автостоянки; объекты обслуживания жилой застройки во встроенных, пристроенных и встроенно-пристроенных помещениях многоквартирного среднеэтажного дома, если общая площадь таких помещений в многоквартирном доме не составляет более 20 % общей площади помещений дома; коммунальное обслуживание (3.1) – объекты для обеспечения физических и юридических лиц коммунальными услугами (холодного и горячего водоснабжения, электроснабжения, водоотведения (канализации), газоснабжения	0,2475	Российская Федерация, Новосибирская область, городской округ город Новосибирск, город Новосибирск, ул. Волховская, з/у 41/1	Раздел земельного участка с кадастровым номером 54:35:062990:8 с сохранением в измененных границах

1	2	3	4	5
	(в том числе поставки на регулярной основе бытового газа в баллонах), теплоснабжения (отопления), в том числе поставки на регулярной основе твердого топлива при наличии печного отопления, сбора неопасных твердых отходов)			

Приложение 2
к проекту межевания территории
квартала 354.01.01.08 в границах
проекта планировки территории,
ограниченной улицами Порт-
Артурской, Титова, Связистов и
Толмачевской, в Ленинском районе

СВЕДЕНИЯ
о границах территории, в отношении которой утвержден
проект межевания






№ точки	Координаты	
	X	Y
1	2	3
1	481408,01	4192607,13
2	481400,74	4192505,81
3	481415,98	4192454,34
4	481574,75	4192188,31
5	481582,26	4192176,50
6	481607,96	4192133,57
7	481630,35	4192095,16
8	481668,64	4192092,49
9	481677,18	4192091,84
10	481722,31	4192088,92
11	481730,37	4192088,15
12	481776,37	4192085,04
13	481785,27	4192084,50
14	481832,77	4192081,08
15	481840,79	4192080,63
16	481886,57	4192077,30
17	481904,91	4192320,51
18	481906,29	4192338,75
19	481916,23	4192489,34
20	481921,57	4192570,49
21	481911,10	4192571,08
22	481897,25	4192572,08
23	481874,02	4192573,73
24	481866,39	4192574,33
25	481841,95	4192576,03
26	481818,80	4192577,82
27	481810,91	4192578,22
28	481653,80	4192589,50
29	481640,41	4192590,49
30	481569,81	4192595,53
31	481471,75	4192602,56

Приложение 3
к проекту межевания территории квартала 354.01.01.08 в границах проекта планировки территории, ограниченной улицами Порт-Артурской, Титова, Связистов и Толмачевской, в Ленинском районе

**ЧЕРТЕЖ
межевания территории**



Условные обозначения

-  красные линии, утвержденные в составе проекта планировки территории
-  границы существующего элемента планировочной структуры (квартала)
-  границы образуемого земельного участка
-  границы изменяемого земельного участка
-  условный номер образуемого земельного участка
- ул. Связистов наименование элемента улично-дорожной сети
- 1 номер характерной точки границы территории, в отношении которой утвержден проект межевания